

Филиал публично-правовой компании "Роскадастр" по Республике Татарстан
полное наименование органа регистрации прав
Выписка из Единого государственного реестра недвижимости об объекте недвижимости

Сведения о характеристиках объекта недвижимости

На основании запроса от 25.06.2024, поступившего на рассмотрение 25.06.2024, сообщаем, что согласно записям Единого государственного реестра недвижимости:

Раздел 1 Лист 1

Земельный участок			
вид объекта недвижимости			
Лист № 1 раздела 1	Всего листов раздела 1: 4	Всего разделов: 8	Всего листов выписки: 30
25.06.2024г. № КУВИ-001/2024-167768375			
Кадастровый номер:	16:09:010132:105		
Номер кадастрового квартала:	16:09:010132		
Дата присвоения кадастрового номера:	16.03.2005		
Ранее присвоенный государственный учетный номер:	Кадастровый номер 16: 09: 01 01 32: 0105		
Местоположение:	Местоположение установлено относительно ориентира, расположенного в границах участка. Почтовый адрес ориентира: Республика Татарстан, Арский муниципальный район, г Арск, ул. Вокзальная, дом 1.		
Площадь:	46940		
Кадастровая стоимость, руб.:	28533830.87		
Кадастровые номера расположенных в пределах земельного участка объектов недвижимости:	16:09:000000:1078, 16:09:000000:1108, 16:09:010132:251, 16:09:010132:252, 16:09:010132:253, 16:09:010132:254, 16:09:010132:255, 16:09:010132:256, 16:09:010132:258, 16:09:010132:259, 16:09:010132:260, 16:09:010132:261, 16:09:010132:396, 16:09:010132:697, 16:09:000000:1906		
Кадастровые номера объектов недвижимости, из которых образован объект недвижимости:	данные отсутствуют		
Кадастровые номера образованных объектов недвижимости:	данные отсутствуют		
Категория земель:	Земли населенных пунктов		
Виды разрешенного использования:	Земельные участки, предназначенные для размещения производственных и административных зданий		
Сведения о кадастровом инженере:	данные отсутствуют		
Сведения о лесах, водных объектах и об иных природных объектах, расположенных в пределах земельного участка:	данные отсутствуют		
Сведения о том, что земельный участок полностью расположен в границах зоны с особыми условиями использования территории, территории объекта культурного наследия, публичного сервитута:	данные отсутствуют		

полное наименование должности	 ДОКУМЕНТ ПОДПИСАН ЭЛЕКТРОННОЙ ПОДПИСЬЮ Сертификат: 00BV056B7401CB38D2B3576ACDC8425108 Владелец: ФЕДЕРАЛЬНАЯ СЛУЖБА ГОСУДАРСТВЕННОЙ РЕГИСТРАЦИИ, КАДАСТРА И КАРТОГРАФИИ Действителен: с 27.06.2023 по 19.09.2024	инициалы, фамилия

Земельный участок			
вид объекта недвижимости			
Лист № 2 раздела 1	Всего листов раздела 1: 4	Всего разделов: 8	Всего листов выписки: 30
25.06.2024г. № КУВИ-001/2024-167768375			
Кадастровый номер:		16:09:010132:105	
Сведения о том, что земельный участок расположен в границах особой экономической зоны, территории опережающего развития, зоны территориального развития в Российской Федерации, игровой зоны:	данные отсутствуют		
Сведения о том, что земельный участок расположен в границах особо охраняемой природной территории, Байкальской природной территории и ее экологических зон, лесопарковом зеленом поясе, охотничьего угодья, лесничества:	данные отсутствуют		
Сведения о расположении земельного участка и (или) расположенного на нем объекта недвижимости в границах территории, в отношении которой принято решение о резервировании земель для государственных или муниципальных нужд:	данные отсутствуют		
Сведения о результатах проведения государственного земельного надзора:	данные отсутствуют		
Сведения о расположении земельного участка в границах территории, в отношении которой утвержден проект межевания территории:	данные отсутствуют		
Условный номер земельного участка:	данные отсутствуют		
Сведения о принятии акта и (или) заключении договора, предусматривающих предоставление в соответствии с земельным законодательством исполнительным органом государственным органом власти или органом местного самоуправления, находящегося в государственной или муниципальной собственности земельного участка для строительства наемного дома социального использования или наемного дома коммерческого использования:	данные отсутствуют		
Сведения о том, что земельный участок или земельные участки образованы на основании решения об изъятии земельного участка и (или) расположенного на нем объекта недвижимости для государственных или муниципальных нужд:	данные отсутствуют		
Сведения о том, что земельный участок образован из земель или земельного участка, государственная собственность на которые не разграничена:	данные отсутствуют		



ДОКУМЕНТ ПОДПИСАН
ЭЛЕКТРОННОЙ ПОДПИСЬЮ

Сертификат: 00BV056B7401CB38D2B3576ACDC8425108

Владелец: ФЕДЕРАЛЬНАЯ СЛУЖБА ГОСУДАРСТВЕННОЙ
РЕГИСТРАЦИИ, КАДАСТРА И КАРТОГРАФИИ
Действителен: с 27.06.2023 по 19.09.2024

полное наименование должности

инициалы, фамилия

Земельный участок			
вид объекта недвижимости			
Лист № 3 раздела 1	Всего листов раздела 1: 4	Всего разделов: 8	Всего листов выписки: 30
25.06.2024г. № КУВИ-001/2024-167768375			
Кадастровый номер:		16:09:010132:105	
Сведения о наличии земельного спора о местоположении границ земельных участков:	данные отсутствуют		
Статус записи об объекте недвижимости:	Сведения об объекте недвижимости имеют статус "актуальные, ранее учтенные"		
Особые отметки:	Сведения об ограничениях права на объект недвижимости, обременениях данного объекта, не зарегистрированных в реестре прав, ограничений прав и обременений недвижимого имущества: вид ограничения (обременения): ограничения прав на земельный участок, предусмотренные статьей 56 Земельного кодекса Российской Федерации; срок действия: с 04.06.2015; реквизиты документа-основания: постановление "Об утверждении описания местоположения границ охранных зон воздушных линий электропередачи, принадлежащих ОАО "Сетевая компания", и установлении особых условий использования земельных участков, попадающих в охранные зоны" от 24.08.2009 № 746 выдан: Исполнительный комитет Арского муниципального района. вид ограничения (обременения): ограничения прав на земельный участок, предусмотренные статьей 56 Земельного кодекса Российской Федерации; срок действия: с 09.12.2019; реквизиты документа-основания: приказ об утверждении проекта организации зоны санитарной охраны водозаборной скважины №2 ООО "Арча" в г. Арск Республики Татарстан от 09.08.2017 № 946-п выдан: Министерство экологии и природных ресурсов Республики Татарстан. вид ограничения (обременения): ограничения прав на земельный участок, предусмотренные статьей 56 Земельного кодекса Российской Федерации; срок действия: с 09.12.2019; реквизиты документа-основания: приказ об утверждении проекта организации зоны санитарной охраны водозаборной скважины №2 ООО "Арча" в г. Арск Республики Татарстан от 09.08.2017 № 946-п выдан: Министерство экологии и природных ресурсов Республики Татарстан. вид ограничения (обременения): ограничения прав на земельный участок, предусмотренные статьей 56 Земельного кодекса Российской Федерации; срок действия: с 30.04.2020; реквизиты документа-основания: свидетельство от 14.11.2012 № 006695327 выдан: МИ ФНС №18 по РТ. вид ограничения (обременения): ограничения прав на земельный участок, предусмотренные статьей 56 Земельного кодекса Российской Федерации; срок действия: с 09.02.2022; реквизиты документа-основания: решение о согласовании границ охранной зоны объекта электросетевого хозяйства от 19.11.2021 № 3754 выдан: Приволжское управление Федеральной службы по экологическому, технологическому и атомному надзору. вид ограничения (обременения): ограничения прав на земельный участок, предусмотренные статьей 56 Земельного кодекса Российской Федерации; срок действия: с 04.05.2023; реквизиты документа-основания: приказ об утверждении проекта организации зоны санитарной охраны водозаборной скважины №2 ООО "Арча" в		



ДОКУМЕНТ ПОДПИСАН
ЭЛЕКТРОННОЙ ПОДПИСЬЮ

Сертификат: 00B056B7401CB38D2B3576ACDC8425108

Владелец: ФЕДЕРАЛЬНАЯ СЛУЖБА ГОСУДАРСТВЕННОЙ
РЕГИСТРАЦИИ, КАДАСТРА И КАРТОГРАФИИ
Действителен: с 27.06.2023 по 19.09.2024

полное наименование должности

инициалы, фамилия

Земельный участок			
вид объекта недвижимости			
Лист № 4 раздела 1	Всего листов раздела 1: 4	Всего разделов: 8	Всего листов выписки: 30
25.06.2024г. № КУВИ-001/2024-167768375			
Кадастровый номер:		16:09:010132:105	
		г. Арск Республики Татарстан от 09.08.2023 № 946-п выдан: Министерство экологии и природных ресурсов Республики Татарстан; приказ о внесении изменений в приказ Министерства экологии и природных ресурсов Республики Татарстан от 09.08.2017 № 946-п " От утверждения проекта организации зоны санитарной охраны водозаборной скважины № 2 ООО "Арча" в г. Арск Республики Татарстан" от 03.04.2023 № 394-п выдан: Министерство экологии и природных ресурсов Республики Татарстан. Граница земельного участка пересекает границы земельных участков (земельного участка) с кадастровыми номерами (кадастровым номером) 16:09:000000:8.	
Получатель выписки:		Сабирзянов Азат Ильфатович	

полное наименование должности	 ДОКУМЕНТ ПОДПИСАН ЭЛЕКТРОННОЙ ПОДПИСЬЮ Сертификат: 00BV056B7401CB38D2B3576ACDC8425108 Владелец: ФЕДЕРАЛЬНАЯ СЛУЖБА ГОСУДАРСТВЕННОЙ РЕГИСТРАЦИИ, КАДАСТРА И КАРТОГРАФИИ Действителен: с 27.06.2023 по 19.09.2024	инициалы, фамилия

Выписка из Единого государственного реестра недвижимости об объекте недвижимости
Сведения о зарегистрированных правах

Земельный участок			
вид объекта недвижимости			
Лист № 1 раздела 2		Всего листов раздела 2: 5	Всего разделов: 8
Всего листов выписки: 30			
25.06.2024г. № КУВИ-001/2024-167768375			
Кадастровый номер:		16:09:010132:105	
1	Правообладатель (правообладатели):	1.1	Общество с ограниченной ответственностью "Арча", ИНН: 1609013424
	Сведения о возможности предоставления третьим лицам персональных данных физического лица:	1.1.1	данные отсутствуют
2	Вид, номер, дата и время государственной регистрации права:	2.1	Собственность 16:09:010132:105-16/010/2018-4 19.01.2018 13:06:43
3	Сведения об осуществлении государственной регистрации сделки, права без необходимого в силу закона согласия третьего лица, органа:	3.1	данные отсутствуют
4	Ограничение прав и обременение объекта недвижимости:		
	4.1 вид:	Запрещение регистрации	
	дата государственной регистрации:	06.10.2023 20:25:29	
	номер государственной регистрации:	16:09:010132:105-16/116/2023-8	
	срок, на который установлены ограничение прав и обременение объекта недвижимости:	не установлен	
	лицо, в пользу которого установлены ограничение прав и обременение объекта недвижимости:	не определено	
	сведения о возможности предоставления третьим лицам персональных данных физического лица	данные отсутствуют	
	основание государственной регистрации:	Определение, № 2-808/2023, выдан 22.09.2023, Арский районный суд Республики Татарстан	
	сведения об осуществлении государственной регистрации сделки, права, ограничения права без необходимого в силу закона согласия третьего лица, органа:	данные отсутствуют	
	сведения об управляющем залогом и о договоре управления залогом, если такой договор заключен для управления ипотекой:	данные отсутствуют	
	сведения о депозитарии, который осуществляет хранение обездвиженной документарной закладной или электронной закладной:		

полное наименование должности		<div><p>ДОКУМЕНТ ПОДПИСАН ЭЛЕКТРОННОЙ ПОДПИСЬЮ</p><p>Сертификат: 00BВ056В7401СВ38D2В3576ACDC8425108</p><p>Владелец: ФЕДЕРАЛЬНАЯ СЛУЖБА ГОСУДАРСТВЕННОЙ РЕГИСТРАЦИИ, КАДАСТРА И КАРТОГРАФИИ</p><p>Действителен: с 27.06.2023 по 19.09.2024</p></div>	инициалы, фамилия

Земельный участок			
вид объекта недвижимости			
Лист № 2 раздела 2	Всего листов раздела 2: 5	Всего разделов: 8	Всего листов выписки: 30

25.06.2024г. № КУВИ-001/2024-167768375

Кадастровый номер: 16:09:010132:105

		ведения о внесении изменений или дополнений в регистрационную запись об ипотеке:	
4.2		вид:	Ипотека
		дата государственной регистрации:	28.10.2022 16:03:20
		номер государственной регистрации:	16:09:010132:105-16/116/2022-7
		срок, на который установлены ограничение прав и обременение объекта недвижимости:	Срок действия с 27.10.2022 по 08.09.2026
		лицо, в пользу которого установлены ограничение прав и обременение объекта недвижимости:	БАНК ВТБ (ПУБЛИЧНОЕ АКЦИОНЕРНОЕ ОБЩЕСТВО), ИНН: 7702070139
		сведения о возможности предоставления третьим лицам персональных данных физического лица	данные отсутствуют
		основание государственной регистрации:	Договор об ипотеке зданий и земельных участков, № ДИ2-ЦН-776014/2021/00101, выдан 21.10.2022
		сведения об осуществлении государственной регистрации сделки, права, ограничения права без необходимого в силу закона согласия третьего лица, органа:	данные отсутствуют
		сведения об управляющем залогом и о договоре управления залогом, если такой договор заключен для управления ипотекой:	данные отсутствуют
		сведения о депозитарии, который осуществляет хранение обездвиженной документарной закладной или электронной закладной:	
		ведения о внесении изменений или дополнений в регистрационную запись об ипотеке:	
4.3		вид:	Ипотека
		дата государственной регистрации:	28.10.2022 15:32:03
		номер государственной регистрации:	16:09:010132:105-16/116/2022-6
		срок, на который установлены ограничение прав и обременение объекта недвижимости:	Срок действия с 28.10.2022 по 22.06.2023
		лицо, в пользу которого установлены ограничение прав и обременение объекта недвижимости:	БАНК ВТБ (ПУБЛИЧНОЕ АКЦИОНЕРНОЕ ОБЩЕСТВО), ИНН: 7702070139
		сведения о возможности предоставления третьим лицам персональных данных физического лица	данные отсутствуют



ДОКУМЕНТ ПОДПИСАН
ЭЛЕКТРОННОЙ ПОДПИСЬЮ


Сертификат: 00BV056B7401CB38D2B3576ACDC8425108

Владелец: ФЕДЕРАЛЬНАЯ СЛУЖБА ГОСУДАРСТВЕННОЙ
РЕГИСТРАЦИИ, КАДАСТРА И КАРТОГРАФИИ
Действителен: с 27.06.2023 по 19.09.2024

полное наименование должности

инициалы, фамилия

Земельный участок			
вид объекта недвижимости			
Лист № 3 раздела 2	Всего листов раздела 2: 5	Всего разделов: 8	Всего листов выписки: 30
25.06.2024г. № КУВИ-001/2024-167768375			
Кадастровый номер:		16:09:010132:105	
	основание государственной регистрации:	Договор о последующей ипотеке зданий и земельных участков, № ДИ1-ЦН-776014/2022/00071, выдан 21.10.2022	
	сведения об осуществлении государственной регистрации сделки, права, ограничения права без необходимого в силу закона согласия третьего лица, органа:	данные отсутствуют	
	сведения об управляющем залогом и о договоре управления залогом, если такой договор заключен для управления ипотекой:	данные отсутствуют	
	сведения о депозитарии, который осуществляет хранение обездвиженной документарной закладной или электронной закладной:		
	ведения о внесении изменений или дополнений в регистрационную запись об ипотеке:		
4.4	вид:	Ипотека	
	дата государственной регистрации:	27.10.2022 17:32:47	
	номер государственной регистрации:	16:09:010132:105-16/116/2022-5	
	срок, на который установлены ограничение прав и обременение объекта недвижимости:	Срок действия с 27.10.2022 по 13 ноября 2027 года	
	лицо, в пользу которого установлены ограничение прав и обременение объекта недвижимости:	Банк ВТБ (публичное акционерное общество), ИНН: 7702070139	
	сведения о возможности предоставления третьим лицам персональных данных физического лица	данные отсутствуют	
	основание государственной регистрации:	Договор о последующей ипотеке зданий и земельных участков, № ДИ1-ЦН-776014/2022/00058, выдан 21.10.2022 Дополнительное соглашение к договору о последующей ипотеке зданий и земельных участков №ДИ1-ЦН-776014/2022/00058 от 21.10.2022 г., № 1, выдан 19.04.2023	
	сведения об осуществлении государственной регистрации сделки, права, ограничения права без необходимого в силу закона согласия третьего лица, органа:	данные отсутствуют	

полное наименование должности	 ДОКУМЕНТ ПОДПИСАН ЭЛЕКТРОННОЙ ПОДПИСЬЮ Сертификат: 00BV056B7401CB38D2B3576ACDC8425108 Владелец: ФЕДЕРАЛЬНАЯ СЛУЖБА ГОСУДАРСТВЕННОЙ РЕГИСТРАЦИИ, КАДАСТРА И КАРТОГРАФИИ Действителен: с 27.06.2023 по 19.09.2024	инициалы, фамилия

Земельный участок			
вид объекта недвижимости			
Лист № 4 раздела 2		Всего листов раздела 2: 5	Всего разделов: 8
Всего листов выписки: 30			
25.06.2024г. № КУВИ-001/2024-167768375			
Кадастровый номер:		16:09:010132:105	
		сведения об управляющем залогом и о договоре управления залогом, если такой договор заключен для управления ипотекой:	данные отсутствуют
		сведения о депозитарии, который осуществляет хранение обездвиженной документарной закладной или электронной закладной:	
		ведения о внесении изменений или дополнений в регистрационную запись об ипотеке:	
5	Договоры участия в долевом строительстве:		не зарегистрировано
6	Заявленные в судебном порядке права требования:		данные отсутствуют
7	Сведения о возможности предоставления третьим лицам персональных данных физического лица		данные отсутствуют
8	Сведения о возражении в отношении зарегистрированного права:		данные отсутствуют
9	Сведения о наличии решения об изъятии объекта недвижимости для государственных и муниципальных нужд:		данные отсутствуют
10	Сведения о невозможности государственной регистрации без личного участия правообладателя или его законного представителя:		данные отсутствуют
11	Правопритязания и сведения о наличии поступивших, но не рассмотренных заявлений о проведении государственной регистрации права (перехода, прекращения права), ограничения права или обременения объекта недвижимости, сделки в отношении объекта недвижимости:		отсутствуют



ДОКУМЕНТ ПОДПИСАН
ЭЛЕКТРОННОЙ ПОДПИСЬЮ

Сертификат: 00BV056B7401CB38D2B3576ACDC8425108

Владелец: ФЕДЕРАЛЬНАЯ СЛУЖБА ГОСУДАРСТВЕННОЙ
РЕГИСТРАЦИИ, КАДАСТРА И КАРТОГРАФИИ
Действителен: с 27.06.2023 по 19.09.2024

полное наименование должности

инициалы, фамилия

Земельный участок			
вид объекта недвижимости			
Лист № 5 раздела 2	Всего листов раздела 2: 5	Всего разделов: 8	Всего листов выписки: 30
25.06.2024г. № КУВИ-001/2024-167768375			
Кадастровый номер:		16:09:010132:105	
11	Сведения о невозможности государственной регистрации перехода, прекращения, ограничения права на земельный участок из земель сельскохозяйственного назначения:	данные отсутствуют	

полное наименование должности	 ДОКУМЕНТ ПОДПИСАН ЭЛЕКТРОННОЙ ПОДПИСЬЮ Сертификат: 00BV056B7401CB38D2B3576ACDC8425108 Владелец: ФЕДЕРАЛЬНАЯ СЛУЖБА ГОСУДАРСТВЕННОЙ РЕГИСТРАЦИИ, КАДАСТРА И КАРТОГРАФИИ Действителен: с 27.06.2023 по 19.09.2024	инициалы, фамилия

Выписка из Единого государственного реестра недвижимости об объекте недвижимости
Описание местоположения земельного участка

Земельный участок			
вид объекта недвижимости			
Лист № 1 раздела 3	Всего листов раздела 3: 1	Всего разделов: 8	Всего листов выписки: 30
25.06.2024г. № КУВИ-001/2024-167768375			
Кадастровый номер:		16:09:010132:105	

План (чертеж, схема) земельного участка

Масштаб 1:3000

Условные обозначения:

полное наименование должности	<div><div><div>ДОКУМЕНТ ПОДПИСАН ЭЛЕКТРОННОЙ ПОДПИСЬЮ</div><div>Сертификат: 00BV056B7401CB38D2B3576ACDC8425108</div><div>Владелец: ФЕДЕРАЛЬНАЯ СЛУЖБА ГОСУДАРСТВЕННОЙ РЕГИСТРАЦИИ, КАДАСТРА И КАРТОГРАФИИ</div><div>Действителен: с 27.06.2023 по 19.09.2024</div></div></div>	
	инициалы, фамилия	

Выписка из Единого государственного реестра недвижимости об объекте недвижимости
Описание местоположения земельного участка

Земельный участок			
вид объекта недвижимости			
Лист № 1 раздела 3.1	Всего листов раздела 3.1: 1	Всего разделов: 8	Всего листов выписки: 30
25.06.2024г. № КУВИ-001/2024-167768375			
Кадастровый номер:		16:09:010132:105	

Описание местоположения границ земельного участка							
№ п/п	Номер точки		Дирекционный угол	Горизонтальное проложение, м	Описание закрепления на местности	Кадастровые номера смежных участков	Сведения об адресах правообладателей смежных земельных участков
	начальная	конечная					
1	2	3	4	5	6	7	8
1	1.1.1	1.1.2	64°2.5´	131.3	данные отсутствуют	данные отсутствуют	данные отсутствуют
2	1.1.2	1.1.3	153°53.8´	32.16	данные отсутствуют	данные отсутствуют	данные отсутствуют
3	1.1.3	1.1.4	63°7.0´	5.64	данные отсутствуют	данные отсутствуют	данные отсутствуют
4	1.1.4	1.1.5	152°19.9´	24.64	данные отсутствуют	данные отсутствуют	данные отсутствуют
5	1.1.5	1.1.6	119°22.9´	3.91	данные отсутствуют	данные отсутствуют	данные отсутствуют
6	1.1.6	1.1.7	152°35.0´	17.74	данные отсутствуют	данные отсутствуют	данные отсутствуют
7	1.1.7	1.1.8	62°10.4´	12.19	данные отсутствуют	данные отсутствуют	данные отсутствуют
8	1.1.8	1.1.9	151°53.2´	3.31	данные отсутствуют	данные отсутствуют	данные отсутствуют
9	1.1.9	1.1.10	62°33.2´	11.04	данные отсутствуют	данные отсутствуют	данные отсутствуют
10	1.1.10	1.1.11	122°5.6´	2.79	данные отсутствуют	данные отсутствуют	данные отсутствуют
11	1.1.11	1.1.12	152°25.2´	116.94	данные отсутствуют	данные отсутствуют	данные отсутствуют
12	1.1.12	1.1.13	240°51.9´	148.52	данные отсутствуют	данные отсутствуют	данные отсутствуют
13	1.1.12	1.1.12			данные отсутствуют	16:09:000000:8(1)	данные отсутствуют
14	1.1.13	1.1.14	329°19.6´	9.49	данные отсутствуют	данные отсутствуют	данные отсутствуют
15	1.1.14	1.1.15	247°31.6´	156.29	данные отсутствуют	данные отсутствуют	данные отсутствуют
16	1.1.15	1.1.16	2°50.6´	156.18	данные отсутствуют	данные отсутствуют	данные отсутствуют
17	1.1.16	1.1.17	29°35.5´	53.62	данные отсутствуют	данные отсутствуют	данные отсутствуют
18	1.1.17	1.1.18	9°16.6´	24.32	данные отсутствуют	данные отсутствуют	данные отсутствуют
19	1.1.18	1.1.1	34°0.5´	3.49	данные отсутствуют	данные отсутствуют	данные отсутствуют

полное наименование должности	 ДОКУМЕНТ ПОДПИСАН ЭЛЕКТРОННОЙ ПОДПИСЬЮ Сертификат: 00BV056B7401CB38D2B3576ACDC8425108 Владелец: ФЕДЕРАЛЬНАЯ СЛУЖБА ГОСУДАРСТВЕННОЙ РЕГИСТРАЦИИ, КАДАСТРА И КАРТОГРАФИИ Действителен: с 27.06.2023 по 19.09.2024	инициалы, фамилия

Выписка из Единого государственного реестра недвижимости об объекте недвижимости
Описание местоположения земельного участка

Земельный участок			
вид объекта недвижимости			
Лист № 1 раздела 3.2	Всего листов раздела 3.2: 1	Всего разделов: 8	Всего листов выписки: 30
25.06.2024г. № КУВИ-001/2024-167768375			
Кадастровый номер:		16:09:010132:105	

Сведения о характерных точках границы земельного участка				
Система координат МСК-16				
Номер точки	Координаты, м		Описание закрепления на местности	Средняя квадратичная погрешность определения координат характерных точек границ земельного участка, м
	X	Y		
1	2	3	4	5
1	507861.13	1352419.06	-	-
2	507918.6	1352537.11	-	-
3	507889.72	1352551.26	-	-
4	507892.27	1352556.29	-	-
5	507870.45	1352567.73	-	-
6	507868.53	1352571.14	-	-
7	507852.78	1352579.31	-	-
8	507858.47	1352590.09	-	-
9	507855.55	1352591.65	-	-
10	507860.64	1352601.45	-	-
11	507859.16	1352603.81	-	-
12	507755.51	1352657.95	-	-
13	507683.2	1352528.22	-	-
14	507691.36	1352523.38	-	-
15	507631.62	1352378.96	-	-
16	507787.61	1352386.71	-	-
17	507834.24	1352413.19	-	-
18	507858.24	1352417.11	-	-
1	507861.13	1352419.06	-	-

полное наименование должности	<div><p>ДОКУМЕНТ ПОДПИСАН ЭЛЕКТРОННОЙ ПОДПИСЬЮ</p><p>Сертификат: 00BV056B7401CB38D2B3576ACDC8425108</p><p>Владелец: ФЕДЕРАЛЬНАЯ СЛУЖБА ГОСУДАРСТВЕННОЙ РЕГИСТРАЦИИ, КАДАСТРА И КАРТОГРАФИИ</p><p>Действителен: с 27.06.2023 по 19.09.2024</p></div>	инициалы, фамилия

Выписка из Единого государственного реестра недвижимости об объекте недвижимости
Сведения о частях земельного участка

Земельный участок			
вид объекта недвижимости			
Лист № 1 раздела 4	Всего листов раздела 4: 6	Всего разделов: 8	Всего листов выписки: 30
25.06.2024г. № КУВИ-001/2024-167768375			
Кадастровый номер:		16:09:010132:105	
План (чертеж, схема) части земельного участка		Учетный номер части: 16:09:010132:105/1	
Масштаб 1:1000		Условные обозначения:	

полное наименование должности	 ДОКУМЕНТ ПОДПИСАН ЭЛЕКТРОННОЙ ПОДПИСЬЮ Сертификат: 00BV056B7401CB38D2B3576ACDC8425108 Владелец: ФЕДЕРАЛЬНАЯ СЛУЖБА ГОСУДАРСТВЕННОЙ РЕГИСТРАЦИИ, КАДАСТРА И КАРТОГРАФИИ Действителен: с 27.06.2023 по 19.09.2024	инициалы, фамилия

Земельный участок			
вид объекта недвижимости			
Лист № 2 раздела 4	Всего листов раздела 4: 6	Всего разделов: 8	Всего листов выписки: 30
25.06.2024г. № КУВИ-001/2024-167768375			
Кадастровый номер:		16:09:010132:105	
План (чертеж, схема) части земельного участка		Учетный номер части: 16:09:010132:105/2	
<div></div>			
Масштаб 1:2000	Условные обозначения:		

полное наименование должности		ДОКУМЕНТ ПОДПИСАН	инициалы, фамилия
		ЭЛЕКТРОННОЙ ПОДПИСЬЮ	
	Сертификат: 00BV056B7401CB38D2B3576ACDC8425108		
	Владелец: ФЕДЕРАЛЬНАЯ СЛУЖБА ГОСУДАРСТВЕННОЙ РЕГИСТРАЦИИ, КАДАСТРА И КАРТОГРАФИИ Действителен: с 27.06.2023 по 19.09.2024		

Земельный участок			
вид объекта недвижимости			
Лист № 3 раздела 4	Всего листов раздела 4: 6	Всего разделов: 8	Всего листов выписки: 30
25.06.2024г. № КУВИ-001/2024-167768375			
Кадастровый номер:		16:09:010132:105	
План (чертеж, схема) части земельного участка		Учетный номер части: 16:09:010132:105/3	
<div></div>			
Масштаб 1:3000	Условные обозначения:		

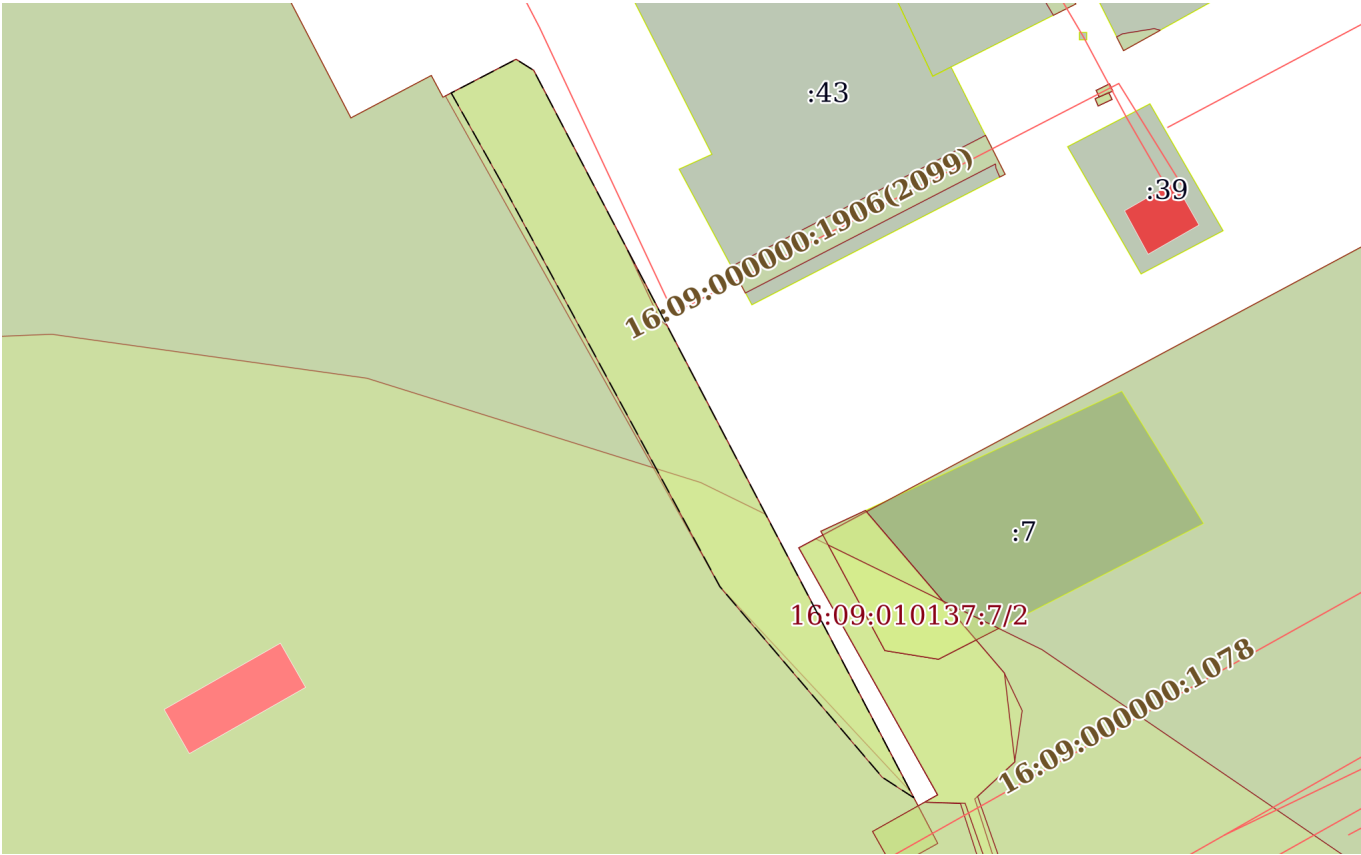
полное наименование должности		ДОКУМЕНТ ПОДПИСАН	инициалы, фамилия
		ЭЛЕКТРОННОЙ ПОДПИСЬЮ	
	Сертификат: 00BV056B7401CB38D2B3576ACDC8425108		
	Владелец: ФЕДЕРАЛЬНАЯ СЛУЖБА ГОСУДАРСТВЕННОЙ РЕГИСТРАЦИИ, КАДАСТРА И КАРТОГРАФИИ Действителен: с 27.06.2023 по 19.09.2024		

Земельный участок			
вид объекта недвижимости			
Лист № 4 раздела 4	Всего листов раздела 4: 6	Всего разделов: 8	Всего листов выписки: 30
25.06.2024г. № КУВИ-001/2024-167768375			
Кадастровый номер:		16:09:010132:105	

План (чертеж, схема) части земельного участка	Учетный номер части: 16:09:010132:105/4
Масштаб 1:3000	Условные обозначения:

полное наименование должности	<div><p>ДОКУМЕНТ ПОДПИСАН ЭЛЕКТРОННОЙ ПОДПИСЬЮ</p><p>Сертификат: 00BV056B7401CB38D2B3576ACDC8425108</p><p>Владелец: ФЕДЕРАЛЬНАЯ СЛУЖБА ГОСУДАРСТВЕННОЙ РЕГИСТРАЦИИ, КАДАСТРА И КАРТОГРАФИИ</p><p>Действителен: с 27.06.2023 по 19.09.2024</p></div>	инициалы, фамилия

Земельный участок			
вид объекта недвижимости			
Лист № 5 раздела 4	Всего листов раздела 4: 6	Всего разделов: 8	Всего листов выписки: 30
25.06.2024г. № КУВИ-001/2024-167768375			
Кадастровый номер:		16:09:010132:105	

План (чертеж, схема) части земельного участка	Учетный номер части: 16:09:010132:105/5
	
Масштаб 1:1000	Условные обозначения:

полное наименование должности	<div><div>ДОКУМЕНТ ПОДПИСАН ЭЛЕКТРОННОЙ ПОДПИСЬЮ</div><div>Сертификат: 00BV056B7401CB38D2B3576ACDC8425108</div><div>Владелец: ФЕДЕРАЛЬНАЯ СЛУЖБА ГОСУДАРСТВЕННОЙ РЕГИСТРАЦИИ, КАДАСТРА И КАРТОГРАФИИ</div><div>Действителен: с 27.06.2023 по 19.09.2024</div></div>	инициалы, фамилия

Земельный участок			
вид объекта недвижимости			
Лист № 6 раздела 4	Всего листов раздела 4: 6	Всего разделов: 8	Всего листов выписки: 30
25.06.2024г. № КУВИ-001/2024-167768375			
Кадастровый номер:		16:09:010132:105	
План (чертеж, схема) части земельного участка		Учетный номер части: 16:09:010132:105/6	
<div></div>			
Масштаб 1:400	Условные обозначения:		

полное наименование должности		ДОКУМЕНТ ПОДПИСАН	инициалы, фамилия
		ЭЛЕКТРОННОЙ ПОДПИСЬЮ	
	Сертификат: 00BV056B7401CB38D2B3576ACDC8425108		
	Владелец: ФЕДЕРАЛЬНАЯ СЛУЖБА ГОСУДАРСТВЕННОЙ РЕГИСТРАЦИИ, КАДАСТРА И КАРТОГРАФИИ Действителен: с 27.06.2023 по 19.09.2024		

Выписка из Единого государственного реестра недвижимости об объекте недвижимости
Сведения о частях земельного участка

Земельный участок				
вид объекта недвижимости				
Лист № 1 раздела 4.1		Всего листов раздела 4.1: 4	Всего разделов: 8	Всего листов выписки: 30
25.06.2024г. № КУВИ-001/2024-167768375				
Кадастровый номер:		16:09:010132:105		
Учетный номер части	Площадь, м2	Содержание ограничения в использовании или ограничения права на объект недвижимости или обременения объекта недвижимости		
1	2	3		
16:09:010132:105/1	1005	вид ограничения (обременения): ограничения прав на земельный участок, предусмотренные статьей 56 Земельного кодекса Российской Федерации; Срок действия: не установлен; реквизиты документа-основания: постановление "Об утверждении описания местоположения границ охранных зон воздушных линий электропередачи, принадлежащих ОАО "Сетевая компания", и установлении особых условий использования земельных участков, попадающих в охранные зоны" от 24.08.2009 № 746 выдан: Исполнительный комитет Арского муниципального района; Содержание ограничения (обременения): Согласно 'Правил установления ОЗ объектов электросетевого хозяйства и особых условий использования ЗУ, расположенных в границах таких зон', утв.пост. Правительства Российской Федерации от 24.02.2009г. №160; Реестровый номер границы: 16.00.2.363		
16:09:010132:105/2	31734	вид ограничения (обременения): ограничения прав на земельный участок, предусмотренные статьей 56 Земельного кодекса Российской Федерации; Срок действия: не установлен; реквизиты документа-основания: приказ об утверждении проекта организации зоны санитарной охраны водозаборной скважины №2 ООО "Арча" в г. Арск Республики Татарстан от 09.08.2017 № 946-п выдан: Министерство экологии и природных ресурсов Республики Татарстан; Содержание ограничения (обременения): Мероприятия по второму поясу: 1. Выявление, тампонирувание или восстановление всех старых, бездействующих, дефектных или неправильно эксплуатируемых скважин, представляющих опасность в части возможности загрязнения водоносных горизонтов. 2. Бурение новых скважин и новое строительство, связанное с нарушением почвенного покрова, производится при обязательном согласовании с центром государственного санитарно-эпидемиологического надзора. 3. Запрещение закачки отработанных вод в подземные горизонты, подземного складирования твердых отходов и разработки недр земли. 4. Запрещение размещения складов горюче-смазочных материалов, ядохимикатов и минеральных удобрений, накопителей промстоков, шламохранилищ и других объектов, обусловливающих опасность химического загрязнения подземных вод. 5. Своевременное выполнение необходимых мероприятий по санитарной охране поверхностных вод, имеющих непосредственную гидрологическую связь с используемым водоносным горизонтом, в соответствии с гигиеническими требованиями к охране поверхностных вод.; Реестровый номер границы: 16.09.2.1003		
16:09:010132:105/3	40270	вид ограничения (обременения): ограничения прав на земельный участок, предусмотренные статьей 56 Земельного кодекса Российской Федерации; Срок действия: не установлен; реквизиты документа-основания: приказ об утверждении проекта организации зоны санитарной охраны водозаборной скважины №2 ООО "Арча" в г. Арск Республики Татарстан от 09.08.2017 №		




ДОКУМЕНТ ПОДПИСАН
ЭЛЕКТРОННОЙ ПОДПИСЬЮ

Сертификат: 00BV056B7401CB38D2B3576ACDC8425108
Владелец: ФЕДЕРАЛЬНАЯ СЛУЖБА ГОСУДАРСТВЕННОЙ
РЕГИСТРАЦИИ, КАДАСТРА И КАРТОГРАФИИ
Действителен: с 27.06.2023 по 19.09.2024

полное наименование должности	инициалы, фамилия
-------------------------------	-------------------

Земельный участок			
вид объекта недвижимости			
Лист № 2 раздела 4.1	Всего листов раздела 4.1: 4	Всего разделов: 8	Всего листов выписки: 30
25.06.2024г. № КУВИ-001/2024-167768375			
Кадастровый номер:		16:09:010132:105	
		946-п выдан: Министерство экологии и природных ресурсов Республики Татарстан; Содержание ограничения (обременения): Мероприятия по третьему поясу: 1. Выявление, тампонирование или восстановление всех старых, бездействующих, дефектных или неправильно эксплуатируемых скважин, представляющих опасность в части возможности загрязнения водоносных горизонтов. 2. Бурение новых скважин и новое строительство, связанное с нарушением почвенного покрова, производится при обязательном согласовании с центром государственного санитарно-эпидемиологического надзора. 3. Запрещение закачки отработанных вод в подземные горизонты, подземного складирования твердых отходов и разработки недр земли. 4. Запрещение размещения складов горюче-смазочных материалов, ядохимикатов и минеральных удобрений, накопителей промстоков, шламохранилищ и других объектов, обуславливающих опасность химического загрязнения подземных вод. Размещение таких объектов допускается в пределах третьего пояса ЗСО только при использовании защищенных подземных вод, при условии выполнения специальных мероприятий по защите водоносного горизонта от загрязнения при наличии санитарно-эпидемиологического заключения центра государственного санитарно-эпидемиологического надзора, выданного с учетом заключения органов геологического контроля. 5. Своевременное выполнение необходимых мероприятий по санитарной охране поверхностных вод, имеющих непосредственную гидрологическую связь с используемым водоносным горизонтом, в соответствии с гигиеническими требованиями к охране поверхностных вод.; Реестровый номер границы: 16.09.2.1004	
16:09:010132:105/4	1147	вид ограничения (обременения): ограничения прав на земельный участок, предусмотренные статьей 56 Земельного кодекса Российской Федерации; Срок действия: не установлен; реквизиты документа-основания: свидетельство от 14.11.2012 № 006695327 выдан: МИ ФНС №18 по РТ; Содержание ограничения (обременения): Ограничения в соответствии с Постановлением Правительства РФ от 20 ноября 2000 г. N 878 "Об утверждении Правил охраны газораспределительных сетей": На земельные участки, входящие в охранные зоны газораспределительных сетей, в целях предупреждения их повреждения или нарушения условий их нормальной эксплуатации налагаются ограничения (обременения), которыми запрещается лицам: а) строить объекты жилищно-гражданского и производственного назначения; б) сносить и реконструировать мосты, коллекторы, автомобильные и железные дороги с расположенными на них газораспределительными сетями без предварительного выноса этих газопроводов по согласованию с эксплуатационными организациями; в) разрушать берегоукрепительные сооружения, водопропускные устройства, земляные и иные сооружения, предохраняющие газораспределительные сети от разрушений; г) перемещать, повреждать, засыпать и уничтожать опознавательные знаки, контрольно-измерительные пункты и другие устройства газораспределительных сетей; д) устраивать свалки и склады, разливать растворы кислот, солей, щелочей и других химически активных веществ; е) огораживать и перегораживать охранные зоны, препятствовать доступу персонала эксплуатационных организаций к газораспределительным сетям, проведению обслуживания и устранению повреждений газораспределительных сетей; ж) разводить огонь и размещать источники огня; з) рыть погреба, копать и обрабатывать почву сельскохозяйственными и мелиоративными орудиями и механизмами на глубину более 0,3 метра; и) открывать калитки и	

		ДОКУМЕНТ ПОДПИСАН ЭЛЕКТРОННОЙ ПОДПИСЬЮ	
Сертификат: 00BV056B7401CB38D2B3576ACDC8425108		Владелец: ФЕДЕРАЛЬНАЯ СЛУЖБА ГОСУДАРСТВЕННОЙ РЕГИСТРАЦИИ, КАДАСТРА И КАРТОГРАФИИ	
Действителен: с 27.06.2023 по 19.09.2024			
полное наименование должности			инициалы, фамилия

Земельный участок			
вид объекта недвижимости			
Лист № 3 раздела 4.1	Всего листов раздела 4.1: 4	Всего разделов: 8	Всего листов выписки: 30
25.06.2024г. № КУВИ-001/2024-167768375			
Кадастровый номер:		16:09:010132:105	
		двери газорегуляторных пунктов, станций катодной и дренажной защиты, люки подземных колодцев, включать или отключать электроснабжение средств связи, освещения и систем телемеханики; к) набрасывать, приставлять и привязывать к опорам и надземным газопроводам, ограждениям и зданиям газораспределительных сетей посторонние предметы, лестницы, влезать на них; л) самовольно подключаться к газораспределительным сетям.; Реестровый номер границы: 16.09.2.1033	
16:09:010132:105/5	995	вид ограничения (обременения): ограничения прав на земельный участок, предусмотренные статьей 56 Земельного кодекса Российской Федерации; Срок действия: не установлен; реквизиты документа-основания: решение о согласовании границ охранной зоны объекта электросетевого хозяйства от 19.11.2021 № 3754 выдан: Приволжское управление Федеральной службы по экологическому, технологическому и атомному надзору; Содержание ограничения (обременения): Постановлением Правительства Российской Федерации №160 от 24.02.2009 г."О порядке установления охранных зон объектов электросетевого хозяйства и особых условий использования земельных участков, расположенных в границах таких зон". В охранных зонах запрещается осуществлять любые действия, которые могут нарушить безопасную работу объектов электросетевого хозяйства, в том числе привести к их повреждению или уничтожению, и (или) повлечь причинение вреда жизни, здоровью граждан и имуществу физических или юридических лиц, а также повлечь нанесение экологического ущерба и возникновение пожаров, в том числе: а) набрасывать на провода и опоры воздушных линий электропередачи посторонние предметы, а также подниматься на опоры воздушных линий электропередачи; б) размещать любые объекты и предметы (материалы) в пределах созданных в соответствии с требованиями нормативно-технических документов проходов и подъездов для доступа к объектам электросетевого хозяйства, а также проводить любые работы и возводить сооружения, которые могут препятствовать доступу к объектам электросетевого хозяйства, без создания необходимых для такого доступа проходов и подъездов; в) находиться в пределах огороженной территории и помещениях распределительных устройств и подстанций, открывать двери и люки распределительных устройств и подстанций, производить переключения и подключения в электрических сетях (указанное требование не распространяется на работников, занятых выполнением разрешенных в установленном порядке работ), разводить огонь в пределах охранных зон вводных и распределительных устройств, подстанций, воздушных линий электропередачи, а также в охранных зонах кабельных линий электропередачи; г) размещать свалки; д) производить работы ударными механизмами, сбрасывать тяжести массой свыше 5 тонн, производить сброс и слив едких и коррозионных веществ и горюче-смазочных материалов (в охранных зонах подземных кабельных линий электропередачи).; Реестровый номер границы: 16:00-6.2311; Вид объекта реестра границ: Зона с особыми условиями использования территории; Вид зоны по документу: ВЛ 10 кВ ф.04 ПС Арск; Тип зоны: Охранная зона инженерных коммуникаций	
16:09:010132:105/6	811	вид ограничения (обременения): ограничения прав на земельный участок, предусмотренные статьей 56 Земельного кодекса Российской Федерации; Срок действия: не установлен; реквизиты документа-основания: приказ об утверждении проекта организации зоны санитарной охраны водозаборной скважины №2 ООО "Арча" в г. Арск Республики Татарстан от 09.08.2023 №	



ДОКУМЕНТ ПОДПИСАН
ЭЛЕКТРОННОЙ ПОДПИСЬЮ

Сертификат: 00BV056B7401CB38D2B3576ACDC8425108

Владелец: ФЕДЕРАЛЬНАЯ СЛУЖБА ГОСУДАРСТВЕННОЙ
РЕГИСТРАЦИИ, КАДАСТРА И КАРТОГРАФИИ
Действителен: с 27.06.2023 по 19.09.2024

полное наименование должности

инициалы, фамилия

Земельный участок			
вид объекта недвижимости			
Лист № 4 раздела 4.1	Всего листов раздела 4.1: 4	Всего разделов: 8	Всего листов выписки: 30
25.06.2024г. № КУВИ-001/2024-167768375			
Кадастровый номер:		16:09:010132:105	
		<p>946-п выдан: Министерство экологии и природных ресурсов Республики Татарстан; приказ о внесении изменений в приказ Министерства экологии и природных ресурсов Республики Татарстан от 09.08.2017 № 946-п " От утверждении проекта организации зоны санитарной охраны водозаборной скважины № 2 ООО "Арча" в г. Арск Республики Татарстан" от 03.04.2023 № 394-п выдан: Министерство экологии и природных ресурсов Республики Татарстан; Содержание ограничения (обременения): В соответствии с требованиями п. 3.2.1 Санитарных правил и норм СанПиН 2.1.4.1110-02 «Зоны санитарной охраны источников водоснабжения и водопроводов питьевого назначения», утвержденных Постановлением Главного государственного санитарного врача РФ от 14 марта 2002 г. N 10: 3.2. Мероприятия на территории ЗСО подземных источников водоснабжения. 3.2.1. Мероприятия по первому поясу. 3.2.1.1. Территория первого пояса ЗСО должна быть спланирована для отвода поверхностного стока за ее пределы, озеленена, ограждена и обеспечена охраной. Дорожки к сооружениям должны иметь твердое покрытие.3.2.1.2. Не допускается посадка высокоствольных деревьев, все виды строительства, не имеющие непосредственного отношения к эксплуатации, реконструкции и расширению водопроводных сооружений, в том числе прокладка трубопроводов различного назначения, размещение жилых и хозяйственно-бытовых зданий, проживание людей, применение ядохимикатов и удобрений. 3.2.1.3. Здания должны быть оборудованы канализацией с отведением сточных вод в ближайшую систему бытовой или производственной канализации или на местные станции очистных сооружений, расположенные за пределами первого пояса ЗСО с учетом санитарного режима на территории второго пояса. В исключительных случаях при отсутствии канализации должны устраиваться водонепроницаемые приемники нечистот и бытовых отходов, расположенные в местах, исключающих загрязнение территории первого пояса ЗСО при их вывозе.3.2.1.4. Водопроводные сооружения, расположенные в первом поясе зоны санитарной охраны, должны быть оборудованы с учетом предотвращения возможности загрязнения питьевой воды через оголовки и устья скважин, люки и переливные трубы резервуаров и устройства заливки насосов.3.2.1.5. Все водозаборы должны быть оборудованы аппаратурой для систематического контроля соответствия фактического дебита при эксплуатации водопровода проектной производительности, предусмотренной при его проектировании и обосновании границ ЗСО.; Реестровый номер границы: 16:09-6.1615; Вид объекта реестра границ: Зона с особыми условиями использования территории; Вид зоны по документу: Первый пояс зоны санитарной охраны водозаборной скважины №2 ООО "Арча", расположенная по адресу Республика Татарстан, Арский район, п.г.т. Арск, ул. Вокзальная,1; Тип зоны: Зона санитарной охраны источников водоснабжения и водопроводов питьевого назначения</p>	

полное наименование должности	<div><p>ДОКУМЕНТ ПОДПИСАН ЭЛЕКТРОННОЙ ПОДПИСЬЮ</p><p>Сертификат: 00BV056B7401CB38D2B3576ACDC8425108</p><p>Владелец: ФЕДЕРАЛЬНАЯ СЛУЖБА ГОСУДАРСТВЕННОЙ РЕГИСТРАЦИИ, КАДАСТРА И КАРТОГРАФИИ</p><p>Действителен: с 27.06.2023 по 19.09.2024</p></div>	инициалы, фамилия

Выписка из Единого государственного реестра недвижимости об объекте недвижимости
Сведения о частях земельного участка

Земельный участок					
вид объекта недвижимости					
Лист № 1 раздела 4.2		Всего листов раздела 4.2: 8		Всего разделов: 8	Всего листов выписки: 30
25.06.2024г. № КУВИ-001/2024-167768375					
Кадастровый номер:			16:09:010132:105		
Сведения о характерных точках границы части (частей) земельного участка					
Учетный номер части: 16:09:010132:105/1					
Система координат МСК-16					
Номер точки	Координаты, м		Описание закрепления на местности	Средняя квадратичная погрешность определения координат характерных точек границ земельного участка, м	
	X	Y			
1	2	3	4	5	
1	507855.73	1352591.99	-	-	
2	507789.95	1352628.78	-	0.1	
3	507762.53	1352654.28	-	-	
4	507859.16	1352603.81	-	-	
5	507860.64	1352601.45	-	-	
1	507855.73	1352591.99	-	-	

полное наименование должности	<div><p>ДОКУМЕНТ ПОДПИСАН ЭЛЕКТРОННОЙ ПОДПИСЬЮ</p><p>Сертификат: 00BV056B7401CB38D2B3576ACDC8425108</p><p>Владелец: ФЕДЕРАЛЬНАЯ СЛУЖБА ГОСУДАРСТВЕННОЙ РЕГИСТРАЦИИ, КАДАСТРА И КАРТОГРАФИИ</p><p>Действителен: с 27.06.2023 по 19.09.2024</p></div>	инициалы, фамилия

Земельный участок			
вид объекта недвижимости			
Лист № 2 раздела 4.2	Всего листов раздела 4.2: 8	Всего разделов: 8	Всего листов выписки: 30

25.06.2024г. № КУВИ-001/2024-167768375	
Кадастровый номер:	16:09:010132:105

Сведения о характерных точках границы части (частей) земельного участка	
Учетный номер части: 16:09:010132:105/2	
Система координат МСК-16	

Номер точки	Координаты, м		Описание закрепления на местности	Средняя квадратичная погрешность определения координат характерных точек границ земельного участка, м
	X	Y		
1	2	3	4	5
1	507742.25	1352384.46	-	-
2	507631.62	1352378.96	-	-
3	507691.36	1352523.38	-	-
4	507683.2	1352528.22	-	-
5	507755.51	1352657.95	-	-
6	507799.63	1352634.91	-	-
7	507803.9	1352626.18	-	2.5
8	507817.88	1352581.45	-	2.5
9	507823.77	1352539.23	-	2.5
10	507822.22	1352500.54	-	2.5
11	507814.02	1352466.26	-	2.5
12	507800.13	1352436.9	-	2.5
13	507781.56	1352412.71	-	2.5
14	507758.29	1352392.98	-	2.5
1	507742.25	1352384.46	-	-

полное наименование должности	<div><div>ДОКУМЕНТ ПОДПИСАН ЭЛЕКТРОННОЙ ПОДПИСЬЮ</div><div>Сертификат: 00BV056B7401CB38D2B3576ACDC8425108 Владелец: ФЕДЕРАЛЬНАЯ СЛУЖБА ГОСУДАРСТВЕННОЙ РЕГИСТРАЦИИ, КАДАСТРА И КАРТОГРАФИИ Действителен: с 27.06.2023 по 19.09.2024</div></div>	инициалы, фамилия

Земельный участок			
вид объекта недвижимости			
Лист № 3 раздела 4.2	Всего листов раздела 4.2: 8	Всего разделов: 8	Всего листов выписки: 30

25.06.2024г. № КУВИ-001/2024-167768375

Кадастровый номер:

16:09:010132:105

Сведения о характерных точках границы части (частей) земельного участка			
Учетный номер части: 16:09:010132:105/3			
Система координат МСК-16			

Номер точки	Координаты, м		Описание закрепления на местности	Средняя квадратичная погрешность определения координат характерных точек границ земельного участка, м
	X	Y		
1	2	3	4	5
1	507757.45	1352385.21	-	-
2	507631.62	1352378.96	-	-
3	507691.36	1352523.38	-	-
4	507683.2	1352528.22	-	-
5	507755.51	1352657.95	-	-
6	507859.16	1352603.81	-	-
7	507860.64	1352601.45	-	-
8	507855.55	1352591.65	-	-
9	507858.47	1352590.09	-	-
10	507852.78	1352579.31	-	-
11	507868.53	1352571.14	-	-
12	507870.45	1352567.73	-	-
13	507892.27	1352556.29	-	-
14	507889.72	1352551.26	-	-
15	507903.93	1352544.3	-	-
16	507886.33	1352522.17	-	2.5
17	507816.73	1352444.37	-	2.5
18	507785.43	1352413.94	-	2.5
1	507757.45	1352385.21	-	-



ДОКУМЕНТ ПОДПИСАН
ЭЛЕКТРОННОЙ ПОДПИСЬЮ

Сертификат: 00BV056B7401CB38D2B3576ACDC8425108

Владелец: ФЕДЕРАЛЬНАЯ СЛУЖБА ГОСУДАРСТВЕННОЙ
РЕГИСТРАЦИИ, КАДАСТРА И КАРТОГРАФИИ
Действителен: с 27.06.2023 по 19.09.2024

полное наименование должности

инициалы, фамилия

Земельный участок			
вид объекта недвижимости			
Лист № 4 раздела 4.2	Всего листов раздела 4.2: 8	Всего разделов: 8	Всего листов выписки: 30
25.06.2024г. № КУВИ-001/2024-167768375			
Кадастровый номер:		16:09:010132:105	

Сведения о характерных точках границы части (частей) земельного участка				
Учетный номер части: 16:09:010132:105/4				
Система координат МСК-16				
Номер точки	Координаты, м		Описание закрепления на местности	Средняя квадратичная погрешность определения координат характерных точек границ земельного участка, м
	X	Y		
1	2	3	4	5
1	507680.98	1352381.41	-	-
2	507689.73	1352382.82	-	0.1
3	507711.57	1352383.46	-	0.1
4	507763.41	1352390.38	-	0.1
5	507802.21	1352398.67	-	0.1
6	507810.89	1352400.84	-	-
7	507799.7	1352394.05	-	-
8	507764.02	1352386.42	-	0.1
9	507753.46	1352385.01	-	-
1	507680.98	1352381.41	-	-
1	507837.62	1352414.12	-	-
2	507832.85	1352413.42	-	-
3	507845.69	1352440.04	-	0.1
4	507800.64	1352461.29	-	0.1
5	507799.58	1352460.93	-	0.1
6	507796.3	1352462.78	-	0.1
7	507796	1352464.42	-	0.1
8	507797.52	1352466.84	-	0.1
9	507799.15	1352467.13	-	0.1
10	507801.93	1352465.57	-	0.1
11	507802.13	1352465.01	-	0.1
12	507847.56	1352443.58	-	0.1
13	507885.45	1352508.82	-	0.1
14	507905.18	1352543.68	-	-

полное наименование должности	<div><div>ДОКУМЕНТ ПОДПИСАН ЭЛЕКТРОННОЙ ПОДПИСЬЮ</div><div>Сертификат: 00BV056B7401CB38D2B3576ACDC8425108 Владелец: ФЕДЕРАЛЬНАЯ СЛУЖБА ГОСУДАРСТВЕННОЙ РЕГИСТРАЦИИ, КАДАСТРА И КАРТОГРАФИИ Действителен: с 27.06.2023 по 19.09.2024</div></div>	инициалы, фамилия

Земельный участок					
вид объекта недвижимости					
Лист № 5 раздела 4.2		Всего листов раздела 4.2: 8		Всего разделов: 8	Всего листов выписки: 30
25.06.2024г. № КУВИ-001/2024-167768375					
Кадастровый номер:			16:09:010132:105		
1	2	3	4	5	
15	507908.78	1352541.92	-	-	
16	507888.92	1352506.82	-	0.1	
17	507850.14	1352440.06	-	0.1	
1	507837.62	1352414.12	-	-	
1	507835.43	1352616.2	-	-	
2	507825.75	1352620.74	-	0.1	
3	507824.87	1352621.72	-	-	
1	507835.43	1352616.2	-	-	

полное наименование должности	<div><p>ДОКУМЕНТ ПОДПИСАН ЭЛЕКТРОННОЙ ПОДПИСЬЮ</p><p>Сертификат: 00BV056B7401CB38D2B3576ACDC8425108 Владелец: ФЕДЕРАЛЬНАЯ СЛУЖБА ГОСУДАРСТВЕННОЙ РЕГИСТРАЦИИ, КАДАСТРА И КАРТОГРАФИИ Действителен: с 27.06.2023 по 19.09.2024</p></div>	инициалы, фамилия

Земельный участок			
вид объекта недвижимости			
Лист № 6 раздела 4.2	Всего листов раздела 4.2: 8	Всего разделов: 8	Всего листов выписки: 30
25.06.2024г. № КУВИ-001/2024-167768375			
Кадастровый номер:		16:09:010132:105	

Сведения о характерных точках границы части (частей) земельного участка				
Учетный номер части: 16:09:010132:105/5				
Система координат				
Номер точки	Координаты, м		Описание закрепления на местности	Средняя квадратичная погрешность определения координат характерных точек границ земельного участка, м
	X	Y		
1	2	3	4	5
1	507856.13	1352592.76	-	-
2	507860.64	1352601.45	-	-
3	507859.16	1352603.81	-	-
4	507761.64	1352654.75	-	-
5	507764.37	1352650.55	-	-
6	507789.94	1352628.77	-	-
7	507843.74	1352599.71	-	-
1	507856.13	1352592.76	-	-

полное наименование должности	<div><div>ДОКУМЕНТ ПОДПИСАН ЭЛЕКТРОННОЙ ПОДПИСЬЮ</div><div>Сертификат: 00BV056B7401CB38D2B3576ACDC8425108</div><div>Владелец: ФЕДЕРАЛЬНАЯ СЛУЖБА ГОСУДАРСТВЕННОЙ РЕГИСТРАЦИИ, КАДАСТРА И КАРТОГРАФИИ</div><div>Действителен: с 27.06.2023 по 19.09.2024</div></div>	инициалы, фамилия

Земельный участок			
вид объекта недвижимости			
Лист № 7 раздела 4.2	Всего листов раздела 4.2: 8	Всего разделов: 8	Всего листов выписки: 30
25.06.2024г. № КУВИ-001/2024-167768375			
Кадастровый номер:		16:09:010132:105	

Сведения о характерных точках границы части (частей) земельного участка				
Учетный номер части: 16:09:010132:105/6				
Система координат				
Номер точки	Координаты, м		Описание закрепления на местности	Средняя квадратичная погрешность определения координат характерных точек границ земельного участка, м
	X	Y		
1	2	3	4	5
1	507696.4	1352485.42	-	-
2	507694.26	1352484.13	-	-
3	507692.35	1352482.52	-	-
4	507690.71	1352480.63	-	-
5	507689.38	1352478.51	-	-
6	507688.39	1352476.22	-	-
7	507687.78	1352473.79	-	-
8	507687.54	1352471.3	-	-
9	507687.7	1352468.81	-	-
10	507688.23	1352466.37	-	-
11	507689.14	1352464.04	-	-
12	507690.4	1352461.88	-	-
13	507691.98	1352459.94	-	-
14	507693.84	1352458.27	-	-
15	507695.93	1352456.9	-	-
16	507698.21	1352455.88	-	-
17	507700.63	1352455.22	-	-
18	507703.11	1352454.95	-	-
19	507705.61	1352455.06	-	-
20	507708.06	1352455.56	-	-
21	507710.4	1352456.43	-	-
22	507712.58	1352457.65	-	-
23	507714.55	1352459.2	-	-
24	507716.25	1352461.03	-	-

полное наименование должности	<div><div>ДОКУМЕНТ ПОДПИСАН ЭЛЕКТРОННОЙ ПОДПИСЬЮ</div><div>Сертификат: 00BV056B7401CB38D2B3576ACDC8425108</div><div>Владелец: ФЕДЕРАЛЬНАЯ СЛУЖБА ГОСУДАРСТВЕННОЙ РЕГИСТРАЦИИ, КАДАСТРА И КАРТОГРАФИИ</div><div>Действителен: с 27.06.2023 по 19.09.2024</div></div>	инициалы, фамилия

Земельный участок				
вид объекта недвижимости				
Лист № 8 раздела 4.2		Всего листов раздела 4.2: 8		Всего разделов: 8
Всего листов выписки: 30				
25.06.2024г. № КУВИ-001/2024-167768375				
Кадастровый номер:			16:09:010132:105	
1	2	3	4	5
25	507717.65	1352463.1	-	-
26	507718.71	1352465.37	-	-
27	507719.4	1352467.77	-	-
28	507719.72	1352470.25	-	-
29	507719.65	1352472.75	-	-
30	507719.19	1352475.2	-	-
31	507718.36	1352477.56	-	-
32	507717.17	1352479.76	-	-
33	507715.66	1352481.75	-	-
34	507713.86	1352483.48	-	-
35	507711.81	1352484.91	-	-
36	507709.56	1352486.01	-	-
37	507707.17	1352486.75	-	-
38	507704.7	1352487.11	-	-
39	507703.64	1352487.14	-	-
40	507701.15	1352486.95	-	-
41	507698.72	1352486.37	-	-
42	507696.4	1352485.42	-	-



ДОКУМЕНТ ПОДПИСАН
ЭЛЕКТРОННОЙ ПОДПИСЬЮ

Сертификат: 00BV056B7401CB38D2B3576ACDC8425108

Владелец: ФЕДЕРАЛЬНАЯ СЛУЖБА ГОСУДАРСТВЕННОЙ
РЕГИСТРАЦИИ, КАДАСТРА И КАРТОГРАФИИ
Действителен: с 27.06.2023 по 19.09.2024

полное наименование должности

инициалы, фамилия